

KATASTR
ČÍSLO PARCELY
POVRCH ÚZEMÍ
VZDÁLENOST SÁCHET

BRNO, STŘEČE	
1822/1	
ASFALT	
0,75	19,20

KATASTR
ČÍSLO PARCELY
POVRCH ÚZEMÍ
VZDÁLENOST SÁCHET

BRNO, STŘEČE	
1822/1	
ASFALT	
0,72	7,55
12,24	

BRNO, STŘEČE	
1822/1	
ASFALT	
0,72	22,67
6,00	

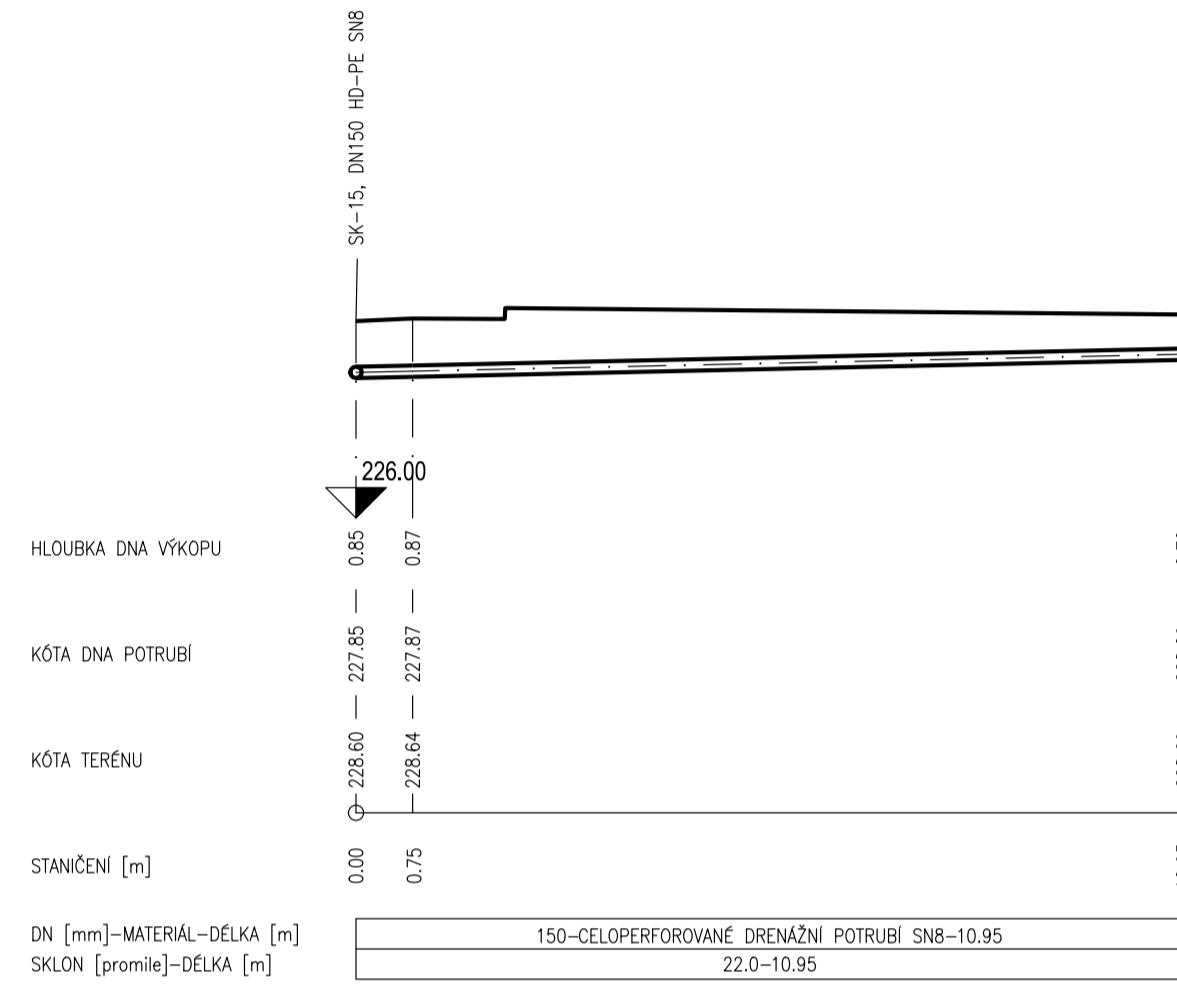
KATASTR
ČÍSLO PARCELY
POVRCH ÚZEMÍ
VZDÁLENOST SÁCHET

BRNO, STŘEČE	
1822/1	
ASFALT	
0,75	9,55

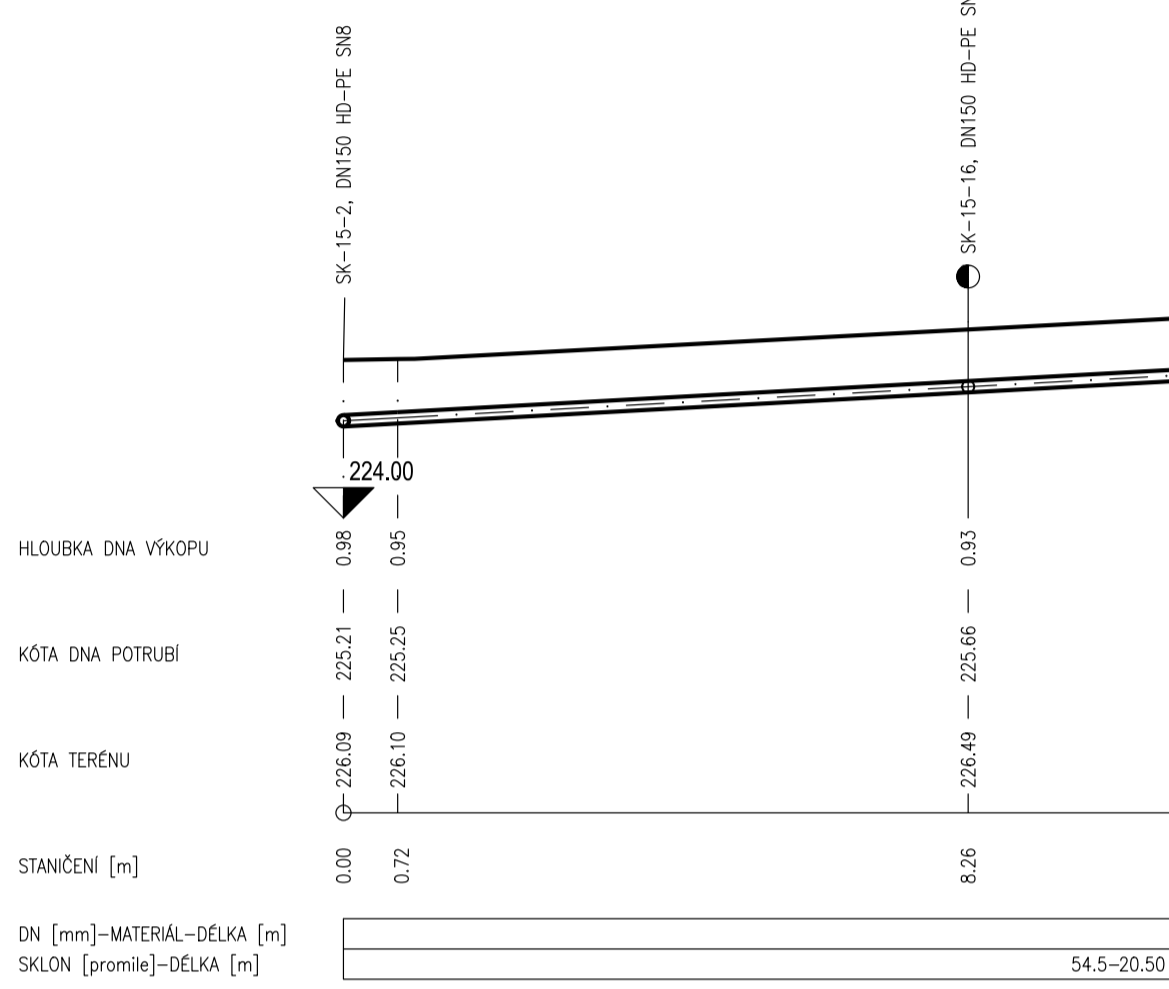
KATASTR
ČÍSLO PARCELY
POVRCH ÚZEMÍ
VZDÁLENOST SÁCHET

BRNO, STŘEČE	
1822/1	
ASFALT	
0,75	9,70

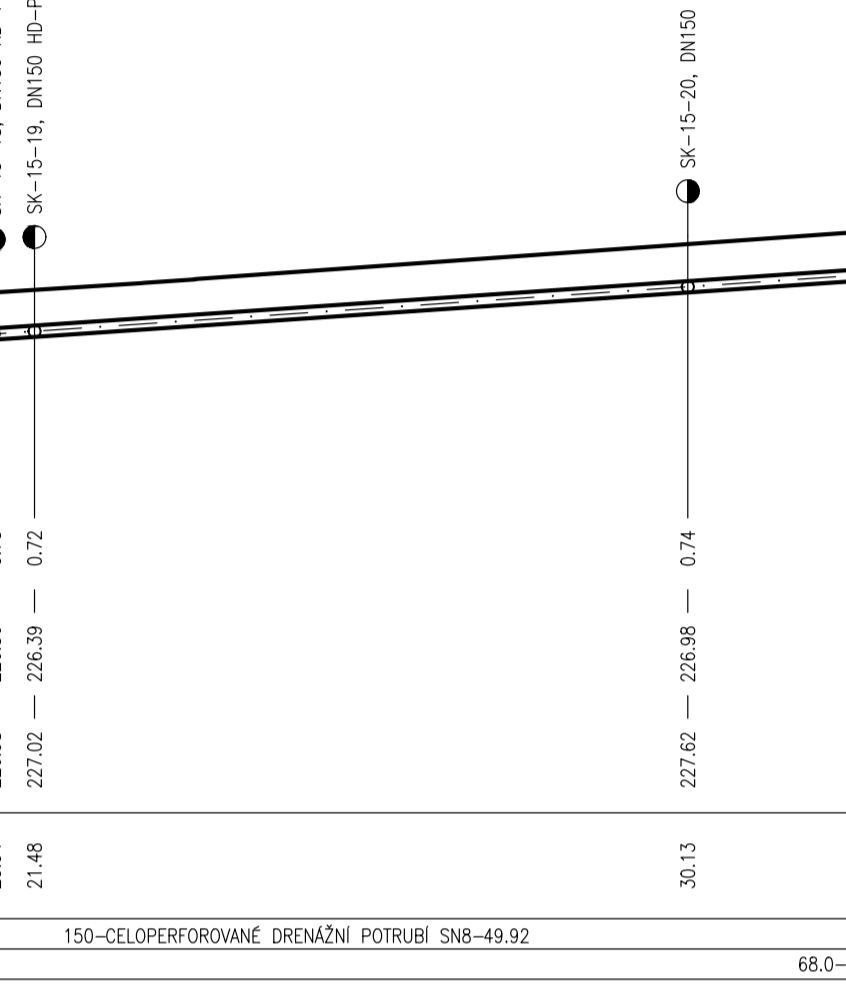
SK-15-14
MĚŘÍTKO:1:100/100



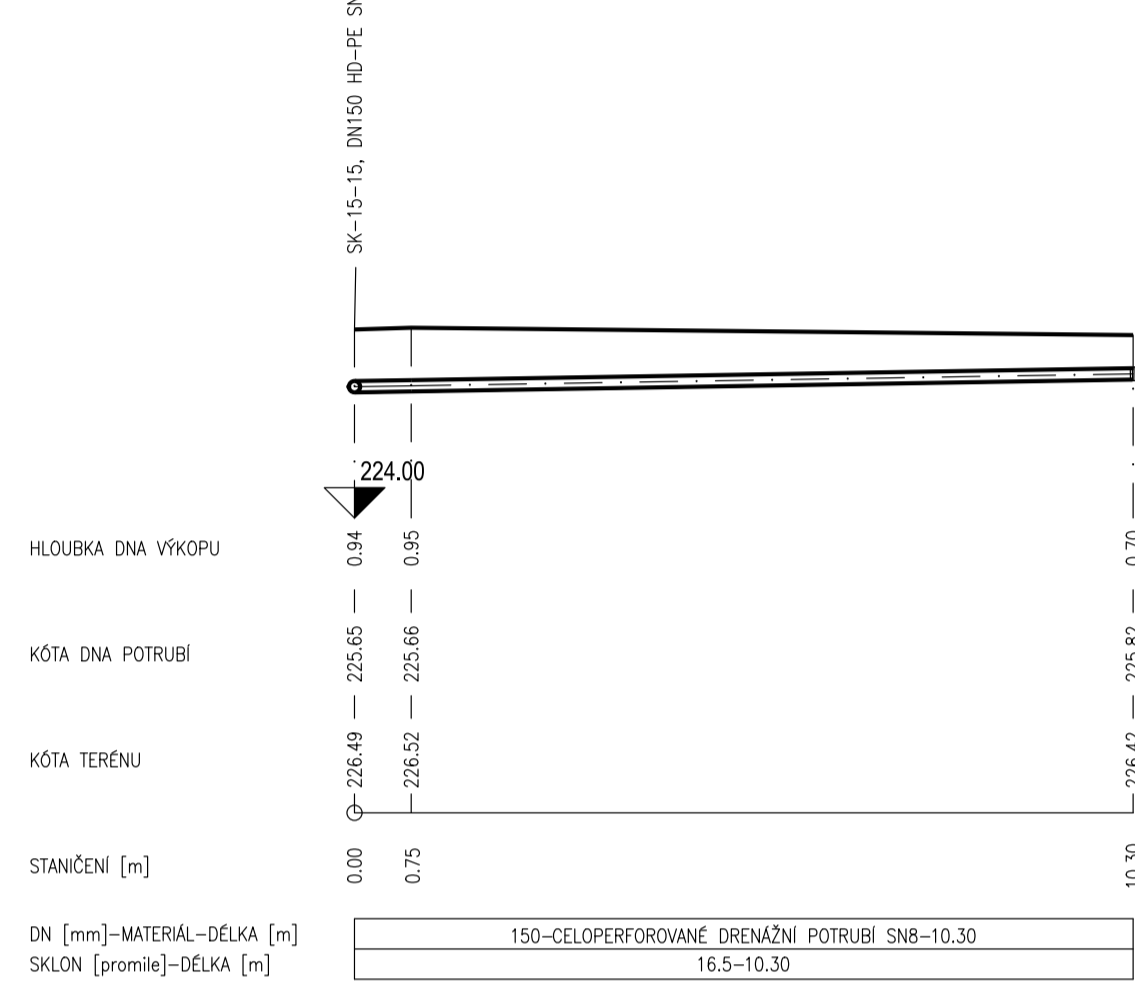
SK-15-15
MĚŘÍTKO:1:100/100



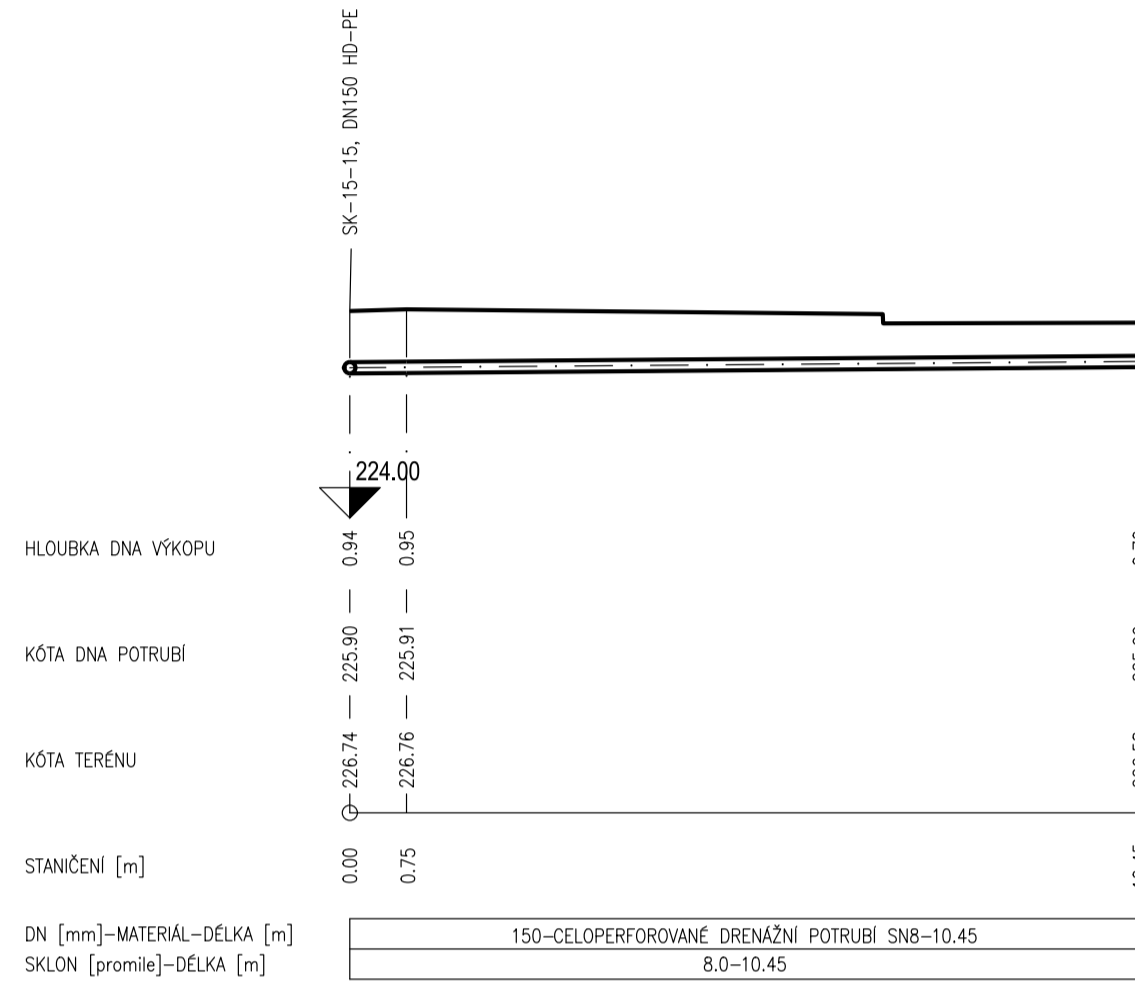
SK-15-16
MĚŘÍTKO:1:100/100



SK-15-17
MĚŘÍTKO:1:100/100



SK-15-18
MĚŘÍTKO:1:100/100



KATASTR
ČÍSLO PARCELY
POVRCH ÚZEMÍ
VZDÁLENOST SÁCHET

BRNO, STŘEČE	
1822/1	
ASFALT	
1,49	9,58

KATASTR
ČÍSLO PARCELY
POVRCH ÚZEMÍ
VZDÁLENOST SÁCHET

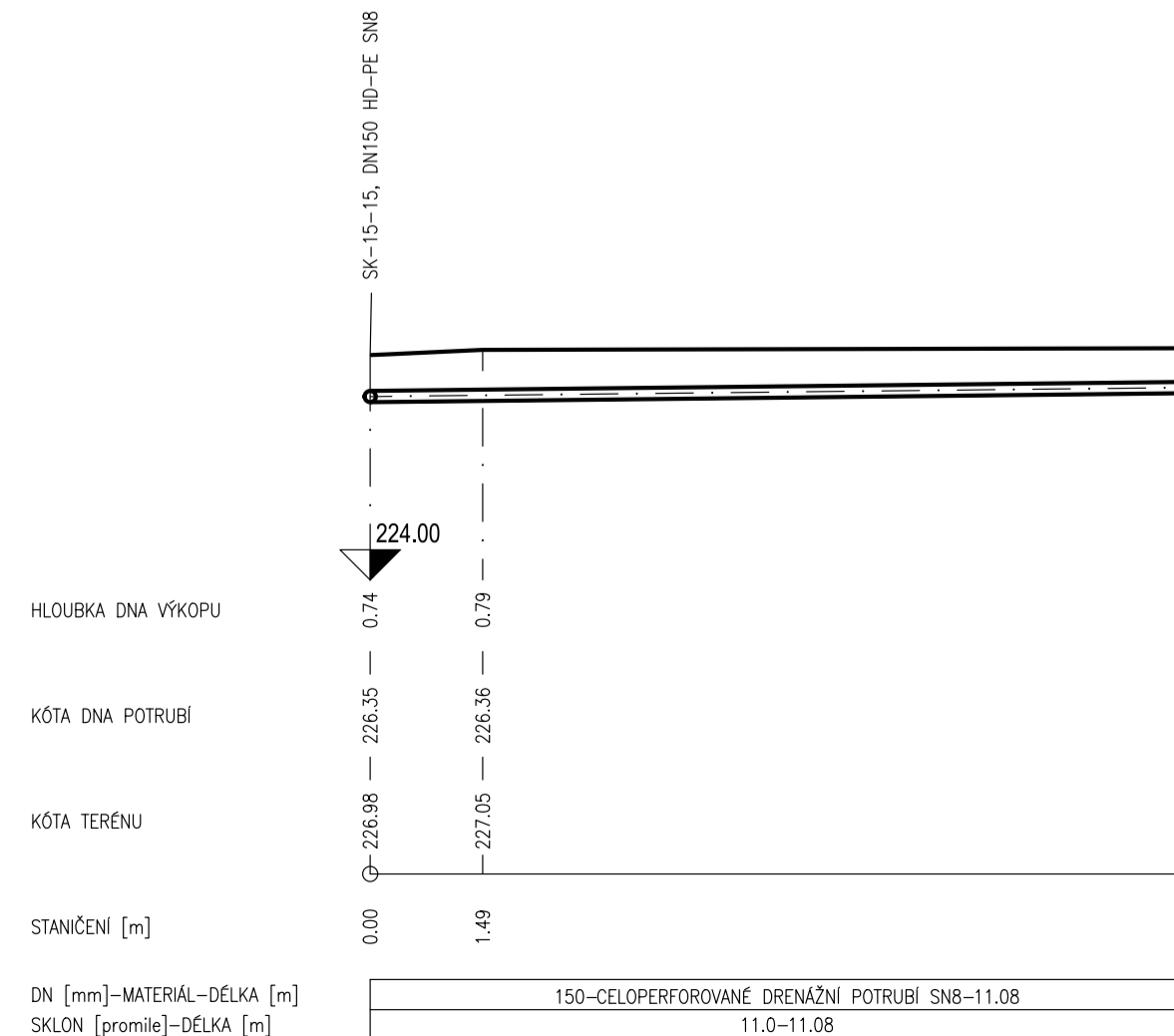
BRNO, STŘEČE	
1822/1	
ASFALT	
0,75	6,50

BRNO, STŘEČE	
1822/1	
ASFALT	
0,75	9,96

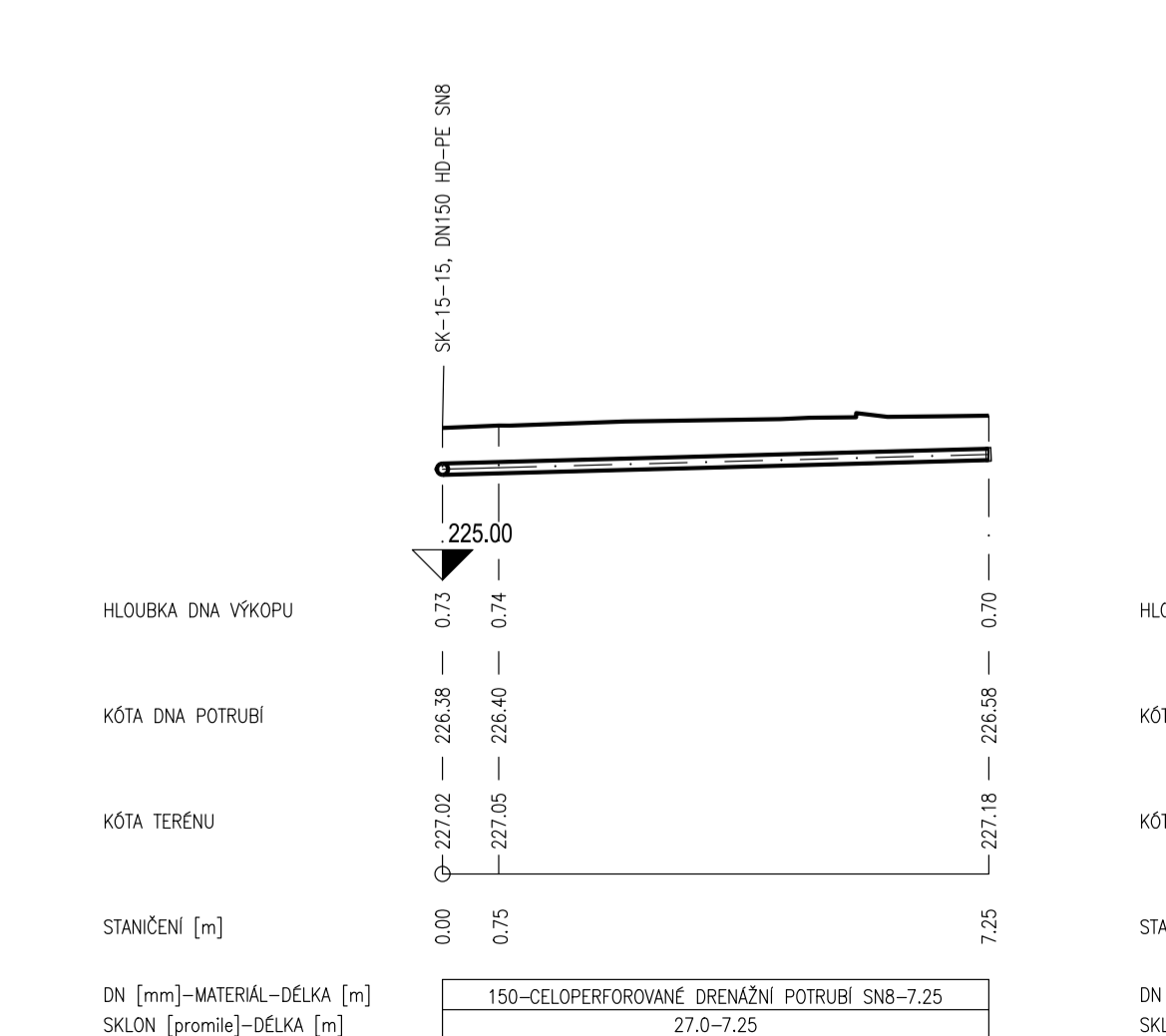
KATASTR
ČÍSLO PARCELY
POVRCH ÚZEMÍ
VZDÁLENOST SÁCHET

BRNO, STŘEČE	
1822/1	
ASFALT	
1,50	9,70

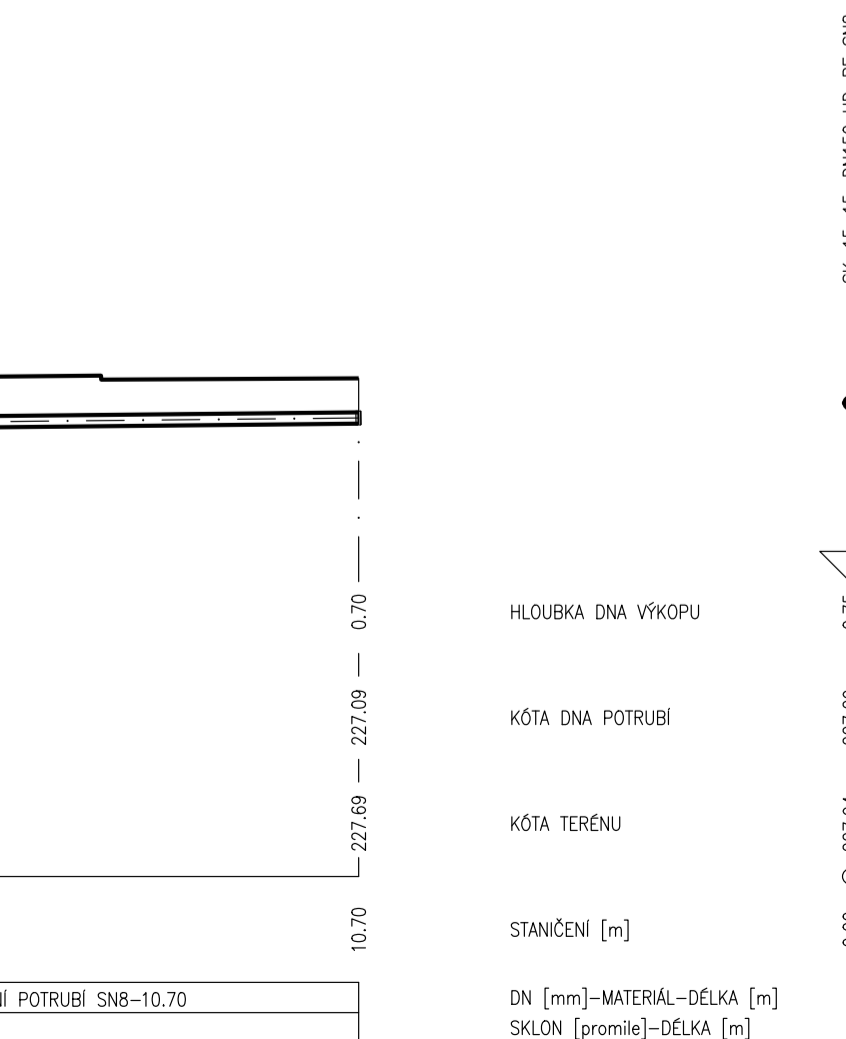
SK-15-19
MĚŘÍTKO:1:100/100




SK-15-20
MĚŘÍTKO:1:100/100



SK-15-21
MĚŘÍTKO:1:100/100



SK-15-22
MĚŘÍTKO:1:100/100



D.1.2 FÁZE 3

SOUŘADNICOVÝ SYSTÉM: S-JTSK
VÝŠKOVÝ SYSTÉM: B.p.v.

VEDOUcí PROJEKTANT - HIP	ING. PETR BUCK
ZODPOVĚDNÝ PROJEKTANT	ING. JIŘÍ VÍTEK
VYPRACOVAL	LENKA RYBNÍČKOVÁ
KONTROLOVAL	ING. ARCH. MICHAELA VACKOVÁ, PH.D.

KRAJ / KATASTRALNÍ ÚZEMÍ
OBJEDNATEL, INVESTOR
STATUTÁRNÍ MĚSTO BRNO, Dohodárník nám. 1967/1, 602 00 Brno

NÁZEV AKCE:
REKONSTRUKCE ASFALTOVÝCH CEST
NA ÚSTŘEDNÍM HRBITOVĚ MĚSTA BRNA

NÁZEV OBJEKTU:
SO301 AREÁLOVÝ ODVODŇOVACÍ SYSTÉM

NÁZEV VÝKRESU:
PODÉLNÉ PROFILY ODVODNĚNÍ
HROBOVÝCH SKUPIN SK-15 - ČÁST 2



DATUM	UNOR 2022
FORMÁT	10 x A4
MĚŘÍTKO	1:100/100
STUPEŇ	PDRS
ZAK. ČÍSLO	200180
Č. VÝKRESU	03.39